Utrudnienia w ruchu !!! 6 września 2025r.

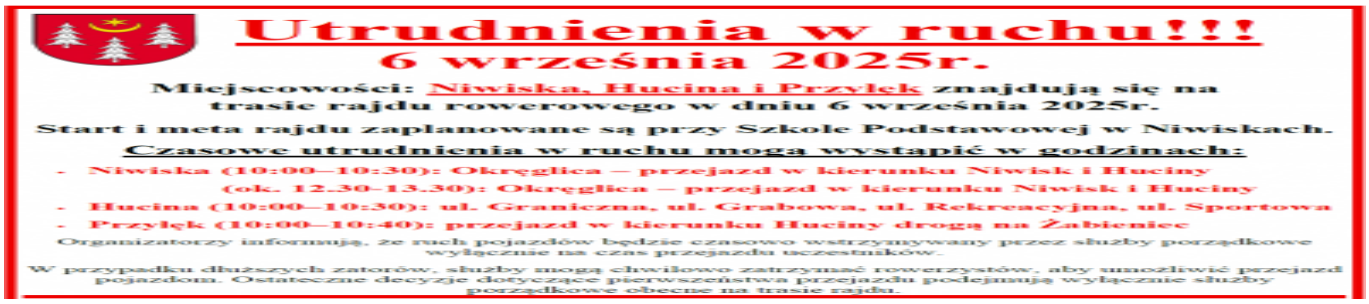

Utrudnienia rajd rowerowy 2025

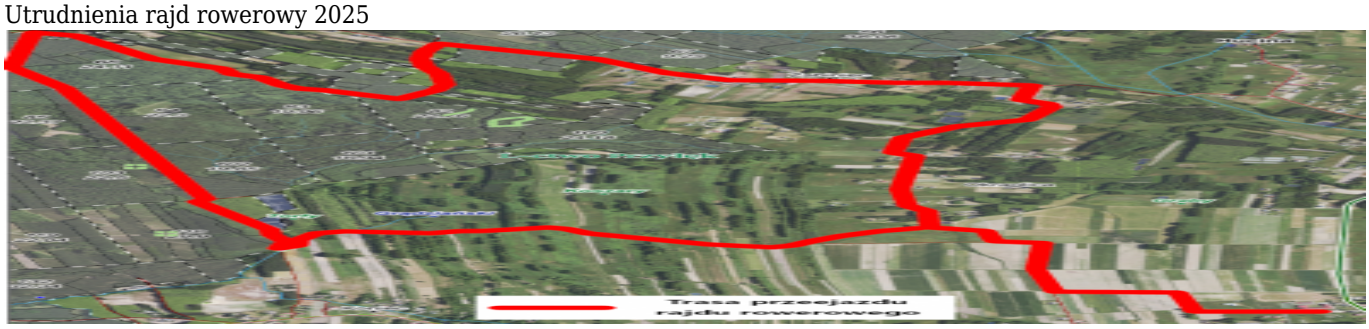

Mapa przejazdu- rajd rowerowy

Plakat - 1 Rajd rowerowy Niwiska

Miejscowości: Niwiska, Hucina i Przyłęk znajdują się na trasie rajdu rowerowego w dniu 6 września 2025r. Start i meta rajdu zaplanowane są przy Szkole Podstawowej w Niwiskach.

<u>Czasowe utrudnienia w ruchu mogą wystąpić w godzinach:</u>

- **Niwiska (10:00–10:30): Okręglica – przejazd w kierunku Niwisk i Huciny**

  (ok. 12.30-13.30): Okręglica – przejazd w kierunku Niwisk i Huciny

- **Hucina (10:00–10:30): ul. Graniczna, ul. Grabowa, ul. Rekreacyjna, ul. Sportowa**
- **Przyłęk (10:00–10:40): przejazd w kierunku Huciny drogą na Żabieniec**

Organizatorzy informują, że ruch pojazdów będzie czasowo wstrzymywany przez służby porządkowe wyłącznie na czas przejazdu uczestników.

W przypadku dłuższych zatorów, służby mogą chwilowo zatrzymać rowerzystów, aby umożliwić przejazd pojazdom. Ostateczne decyzje dotyczące pierwszeństwa przejazdu podejmują wyłącznie służby porządkowe obecne na trasie rajdu.

Mapa przejazdu:

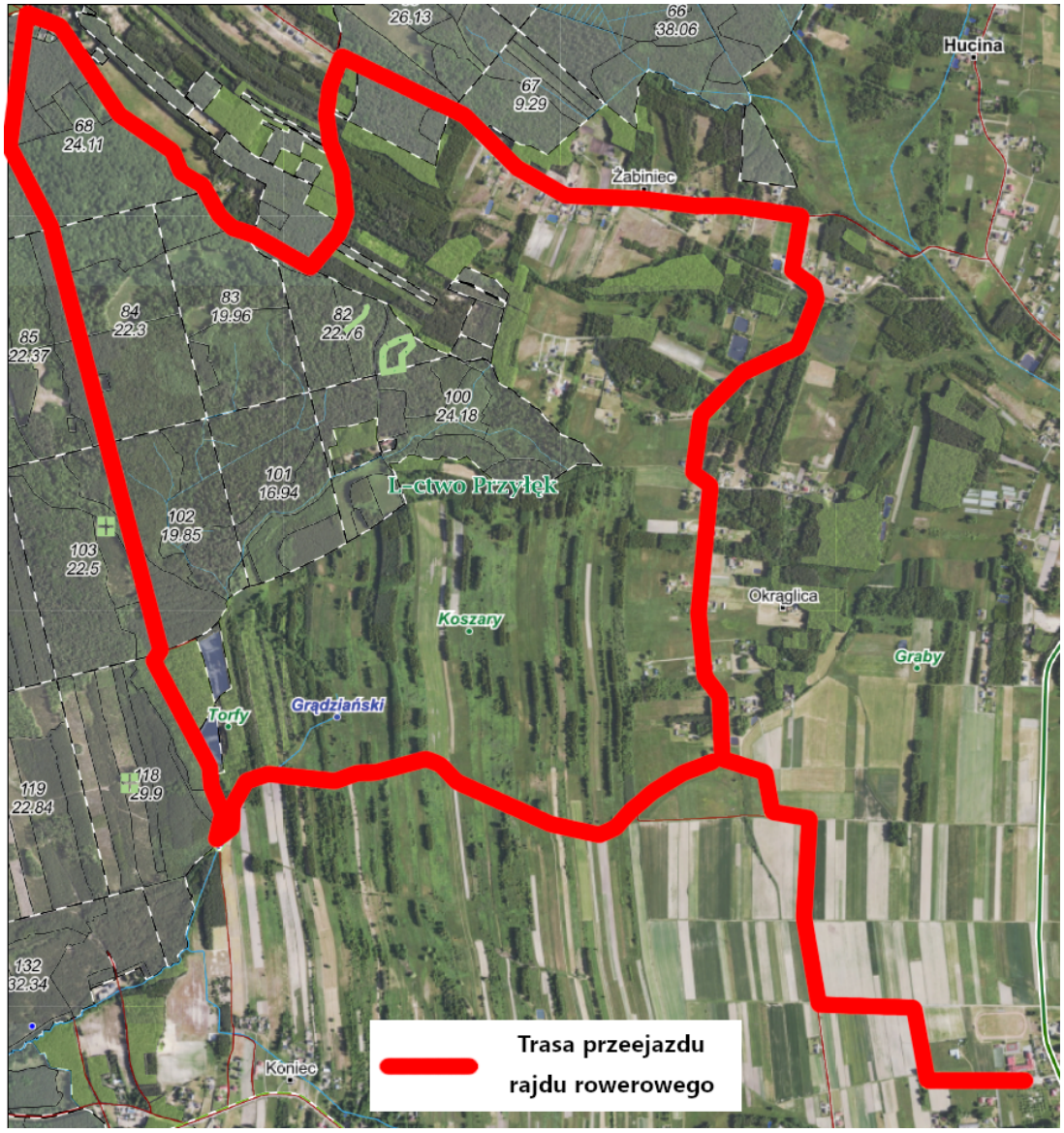
26.13
66
38.06
Hucina
67
9.29
68
24.11
Żabiniec
84
22.3
83
19.96
82
22.76
85
22.37
100
24.18
101
16.94
L-ctwo Przyłęk
102
19.85
103
22.5
Okrąglica
Koszary
Graby
Torfy
Grądziański
118
29.9
119
22.84
132
32.34
Koniec
Trasa przeejazdu
rajdu rowerowego